

# EVIDENČNÍ LIST HLÁSNÉHO PROFILU

## POLEŠOVICE (POLEŠOVICKÝ POTOK)

KATEGORIE:

**C**

**Tok:** Polešovický potok  
**Stanice:** Polešovice (Polešovický potok)  
**GPS:** 49.0241503°N, 17.3545856°E  
**Obec:** Polešovice  
**ORP:** Uherské Hradiště  
**Kraj:** Zlínský

Hladinoměr (vodoměrná stanice + vodočetná lať) je umístěn ve výpusti v korytě Polešovického potoka v jihovýchodní části obce, pozemek je ve vlastnictví Povodí Moravy, s.p.




**Číslo hydrologického pořadí: 4-13-02-025**

**Provozovatel stanice: Městys Polešovice**

**Poznámka:**



### Stupně povodňové aktivity (cm)

I.SPA	bdělost		50
II.SPA	pohotovost		70
III.SPA	ohrožení		90

### Četnost hlášení SPA

I.SPA	min 1x denně
II.SPA	min 4x denně
III.SPA	každé 3h

**Vodočetná lať: ANO**

**Přenos dat: ANO**

**SMS: NE**